

SALSES-LEUCATE







QUALITÉ MASSES D'EAU ATLAS DCE





ÉTAT ÉCOLOGIQUE : 
 ÉLÉMENT(S) DÉCLASSANT(S) : MACROPHYTES

LÉGENDE



Graus

-  Naturel, ouverture permanente
-  Naturel, ouverture temporaire
-  Aménagé, ouverture permanente
-  Aménagé, ouverture temporaire





Marais périphériques

-  Accessible
-  Temporairement accessible
-  Accessibilité à confirmer
-  Non accessible mais enjeu potentiel
- n°** Voir détail fiche lagune






Espèces

-  Espèce observée
-  Habitat favorable à sa présence

Tributaires

-  Écoulement pérenne
-  Pérennité des écoulements à vérifier
-  Écoulement temporaire
-  Résurgence karstique / canal / autres connexions

État écologique (DCE)

-  Très bon
-  Bon
-  Moyen
-  Médiocre
-  Mauvais

